

LEGENDA

- Attuale proprietà ferroviaria
- Strade esistenti
- Corsi d'acqua esistenti
- Aree da espropriare per sede stabile FS e sue dipendenze
- Aree da espropriare per deviazione strade e/o corsi d'acqua
- Aree da assoggettare a servitù per interventi di mitigazione ambientale e/o riqualificazione
- Aree da occupare temporaneamente per interventi di riqualificazione ambientale
- Aree da trasformare con interventi di riqualificazione ambientale
- Aree da assoggettare a servitù di passo pedonale
- Aree da occupare temporaneamente per deposito temporaneo terre e rocce da scavo (DT.xx)
- Aree da occupare temporaneamente per stoccaggio temporaneo terre e rocce da scavo (AS.xx)
- Aree da occupare temporaneamente strettamente connesse all'esecuzione dell'opera
- Demolizioni
- Reliquati
- Limite Foglio di Mappa
- Numeri di Piano
- Ricettori con immissioni acustiche - D.P.R. n. 459 del 18/11/98
- 2200 Codice identificativo ricettore

KEY-PLAN



Comune di Castellucchio



COMMITTENTE:

RFI RETE FERROVIARIA ITALIANA
GRUPPO FERROVIE DELLO STATO ITALIANE

PROGETTAZIONE:

ITALFERR
GRUPPO FERROVIE DELLO STATO ITALIANE

CUP: J84H17000930009

S.O. PERMESSUALISTICA, ESPROPRI E SUBAPPALTI

PROGETTO DEFINITIVO

RADDOPPIO LINEA CODOGNO - CREMONA - MANTOVA
TRATTA PIADENA - MANTOVA

Piano Particellare di Esproprio
Comune di Castellucchio - Tav. 1 di 6

SCALA: 1:1.000

COMMESSA	LOTTO	FASE	ENTE	TIPO DOC.	OPERA/DISCIPLINA	PROGR.	REV.
NM25	03	D	43	BD	AQ2100	001	B

Rev.	Descrizione	Redatto	Data	Verificato	Data	Approvato	Data	Autorizzato Data
A	Emissione esecutiva	P.Sega	Apr-20	C.E.Moncalgatta	Apr-20	M. Bertolaglio	Apr-20	M.Comedini Apr-20
B	Emissione per prescrizioni MITE-AMC	P.Sega	Lug-22	C.E.Moncalgatta	Lug-22	M. Bertolaglio	Lug-22	R. Fiore Lug-22

File: NM2503D43BDAQ2100001B.dwg

n. Elab.:

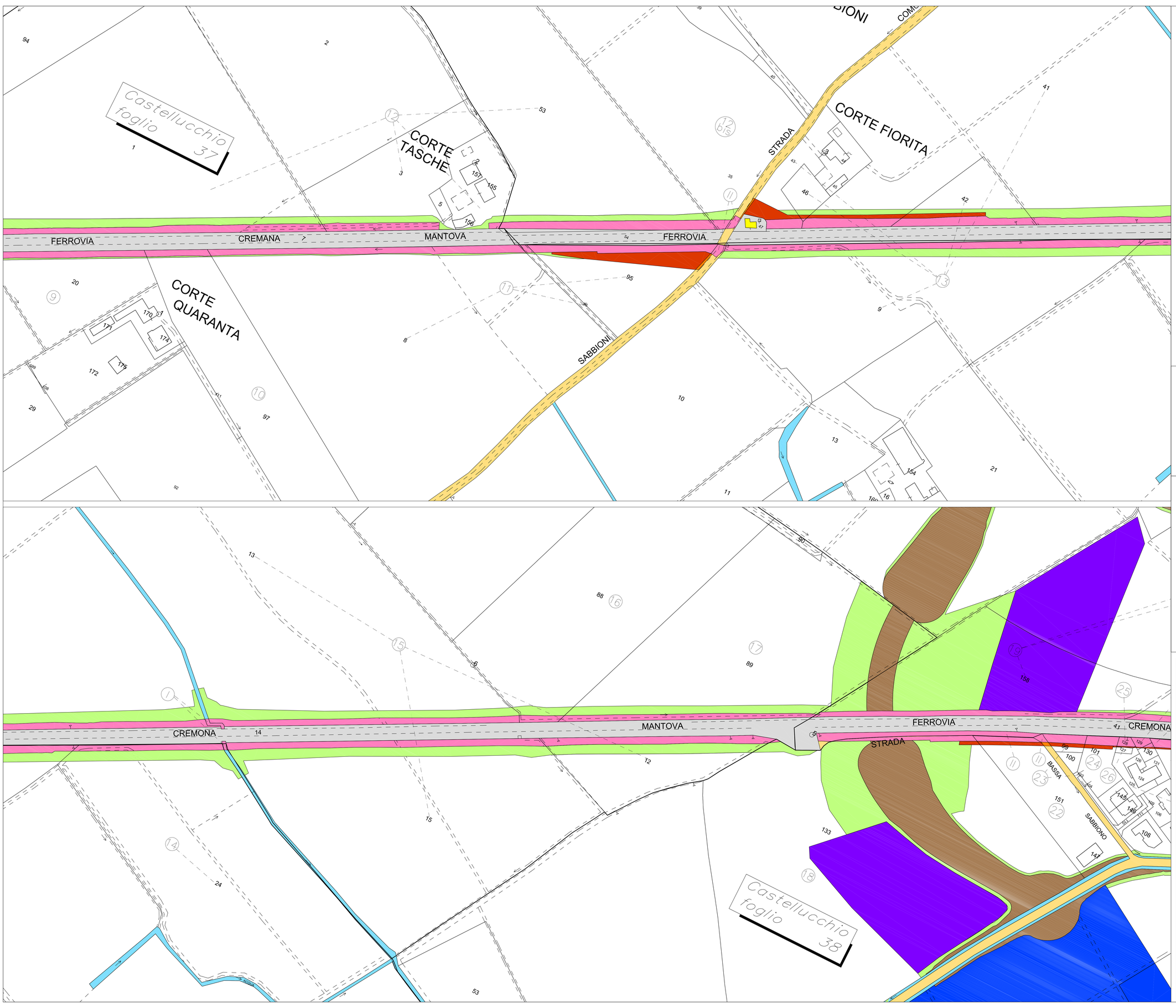

LEGENDA

- Attuale proprietà ferroviaria
- Strade esistenti
- Corsi d'acqua esistenti
- Aree da espropriare per sede stabile FS e sue dipendenze
- Aree da espropriare per deviazione strade e/o corsi d'acqua
- Aree da assoggettare a servitù per interventi di mitigazione ambientale e/o riqualificazione
- Aree da occupare temporaneamente per interventi di riqualificazione ambientale
- Aree da trasformare con interventi di riqualificazione ambientale
- Aree da assoggettare a servitù di passo pedonale
- Aree da occupare temporaneamente per deposito temporaneo terre e rocce da scavo (DT.xx)
- Aree da occupare temporaneamente per stoccaggio temporaneo terre e rocce da scavo (AS.xx)
- Aree da occupare temporaneamente strettamente connesse all'esecuzione dell'opera
- Demolizioni
- Reliquati
- Limite Foglio di Mappa
- Numeri di Piano
- Ricettori con immissioni acustiche - D.P.R. n. 459 del 18/11/98
- 2200 Codice identificativo ricettore

KEY-PLAN



Comune di Castellucchio

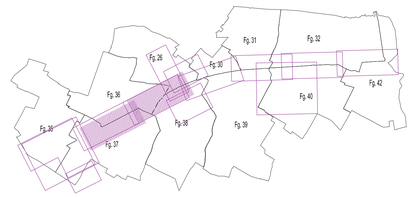

COMMITTENTE:

RFI RETE FERROVIARIA ITALIANA
GRUPPO FERROVIE DELLO STATO ITALIANE

PROGETTAZIONE:

ITALFERR
GRUPPO FERROVIE DELLO STATO ITALIANE

CUP: J84H17000930009

S.O. PERMESSUALISTICA, ESPROPRI E SUBAPPALTI

PROGETTO DEFINITIVO

RADDOPPIO LINEA CODOGNO - CREMONA - MANTOVA
TRATTA PIADENA - MANTOVA

Piano Particellare di Esproprio
Comune di Castellucchio - Tav. 2 di 6

SCALA: 1:1.000

COMMESSA	LOTTO	FASE	ENTE	TIPO DOC.	OPERA/DISCIPLINA	PROGR.	REV.
NM25	03	D	43	BD	AQ2100	002	B

Rev.	Descrizione	Redatto	Data	Verificato	Data	Approvato	Data	Autorizzato Data
A	Emissione esecutiva	P.Sega	Apr-20	C.E.Moccagatta	Apr-20	M. Bertinglieri	Apr-20	M.Comodini Apr-20
B	Emissione per prescrizioni MITE-MIC	P.Sega	Lug-22	C.E.Moccagatta	Lug-22	M. Bertinglieri	Lug-22	R. Rotta Lug-22

File: NM2503D43BDAQ2100002B.dwg

n. Elab.:



LEGENDA

- Attuale proprietà ferroviaria
- Strade esistenti
- Corsi d'acqua esistenti
- Aree da espropriare per sede stabile FS e sue dipendenze
- Aree da espropriare per deviazione strade e/o corsi d'acqua
- Aree da assoggettare a servitù per interventi di mitigazione ambientale e/o riqualificazione
- Aree da occupare temporaneamente per interventi di riqualificazione ambientale
- Aree da trasformare con interventi di riqualificazione ambientale
- Aree da assoggettare a servitù di passo pedonale
- Aree da occupare temporaneamente per deposito temporaneo terre e rocce da scavo (DT.xx)
- Aree da occupare temporaneamente per stoccaggio temporaneo terre e rocce da scavo (AS.xx)
- Aree da occupare temporaneamente strettamente connesse all'esecuzione dell'opera
- Demolizioni
- Reliquati
- Limite Foglio di Mappa
- (2) Numeri di Piano
- Ricettori con immissioni acustiche - D.P.R. n. 459 del 18/11/98
- 2200 Codice identificativo ricettore

KEY-PLAN



Comune di Castellucchio



COMMITTENTE:

RFI RETE FERROVIARIA ITALIANA
GRUPPO FERROVIE DELLO STATO ITALIANE

PROGETTAZIONE:

ITALFERR
GRUPPO FERROVIE DELLO STATO ITALIANE

CUP: J84H17000930009

S.O. PERMESSUALISTICA, ESPROPRI E SUBAPPALTI

PROGETTO DEFINITIVO

RADDOPPIO LINEA CODOGNO - CREMONA - MANTOVA TRATTA PIADENA - MANTOVA

Piano Particellare di Esproprio
Comune di Castellucchio - Tav. 3 di 6

SCALA: 1:1.000

COMMESSA	LOTTO	FASE	ENTE	TIPO DOC.	OPERA/DISCIPLINA	PROGR.	REV.
NM25	03	D	43	BD	AQ2100	003	B

Rev.	Descrizione	Redatto	Data	Verificato	Data	Approvato	Data	Autorizzato Data
A	Emissione esecutiva	P.Sega	Apr-20	C.E.Moccagatta	Apr-20	M. Bellingeri	Apr-20	M.Comedini Apr-20
B	Emissione per prescrizioni MITE-MIBACT	P.Sega	Lug-22	C.E.Moccagatta	Lug-22	M. Bellingeri	Lug-22	R.Ferri Lug-22

File: NM2503D43BDAQ2100003B.dwg — n. Elab.:

LEGENDA

- Attuale proprietà ferroviaria
- Strade esistenti
- Corsi d'acqua esistenti
- Aree da espropriare per sede stabile FS e sue dipendenze
- Aree da espropriare per deviazione strade e/o corsi d'acqua
- Aree da assoggettare a servitù per interventi di mitigazione ambientale e/o riqualificazione
- Aree da occupare temporaneamente per interventi di riqualificazione ambientale
- Aree da trasformare con interventi di riqualificazione ambientale
- Aree da assoggettare a servitù di passo pedonale
- Aree da occupare temporaneamente per deposito temporaneo terre e rocce da scavo (DT.xx)
- Aree da occupare temporaneamente per stoccaggio temporaneo terre e rocce da scavo (AS.xx)
- Aree da occupare temporaneamente strettamente connesse all'esecuzione dell'opera
- Demolizioni
- Reliquati
- Limite Foglio di Mappa
- (2) Numeri di Piano
- Ricettori con immissioni acustiche - D.P.R. n. 459 del 18/11/98
- 2200 Codice identificativo ricettore

KEY-PLAN



Comune di Castellucchio



COMMITTENTE: RFI RETE FERROVIARIA ITALIANA – GRUPPO FERROVIE DELLO STATO ITALIANE

PROGETTAZIONE: ITALFERR – GRUPPO FERROVIE DELLO STATO ITALIANE

CUP: J84H17000930009

S.O. PERMESSUALISTICA, ESPROPRI E SUBAPPALTI

PROGETTO DEFINITIVO

RADDOPPIO LINEA CODOGNO - CREMONA - MANTOVA
TRATTA PIADENA - MANTOVA

Piano Particellare di Esproprio
Comune di Castellucchio - Tav. 4 di 6

SCALA: 1:1.000

COMMESSA	LOTTO	FASE	ENTE	TIPO DOC.	OPERA/DISCIPLINA	PROGR.	REV.
NM25	03	D	43	BD	AQ2100	004	B

Rev.	Descrizione	Redatto	Data	Verificato	Data	Approvato	Data	Autorizzato Data
A	Emissione esecutiva	P.Stega	Apr-20	C.E.Moccagatta	Apr-20	M. Bellingeri	Apr-20	M.Comerlati Apr-20
B	Emissione per prescrizioni MITE-MIC	P.Stega	Lug-22	C.E.Moccagatta	Lug-22	M. Bellingeri	Lug-22	R. Ferrari Lug-22

File: NM2503D43BDAQ2100004B.dwg — n. Elab.:

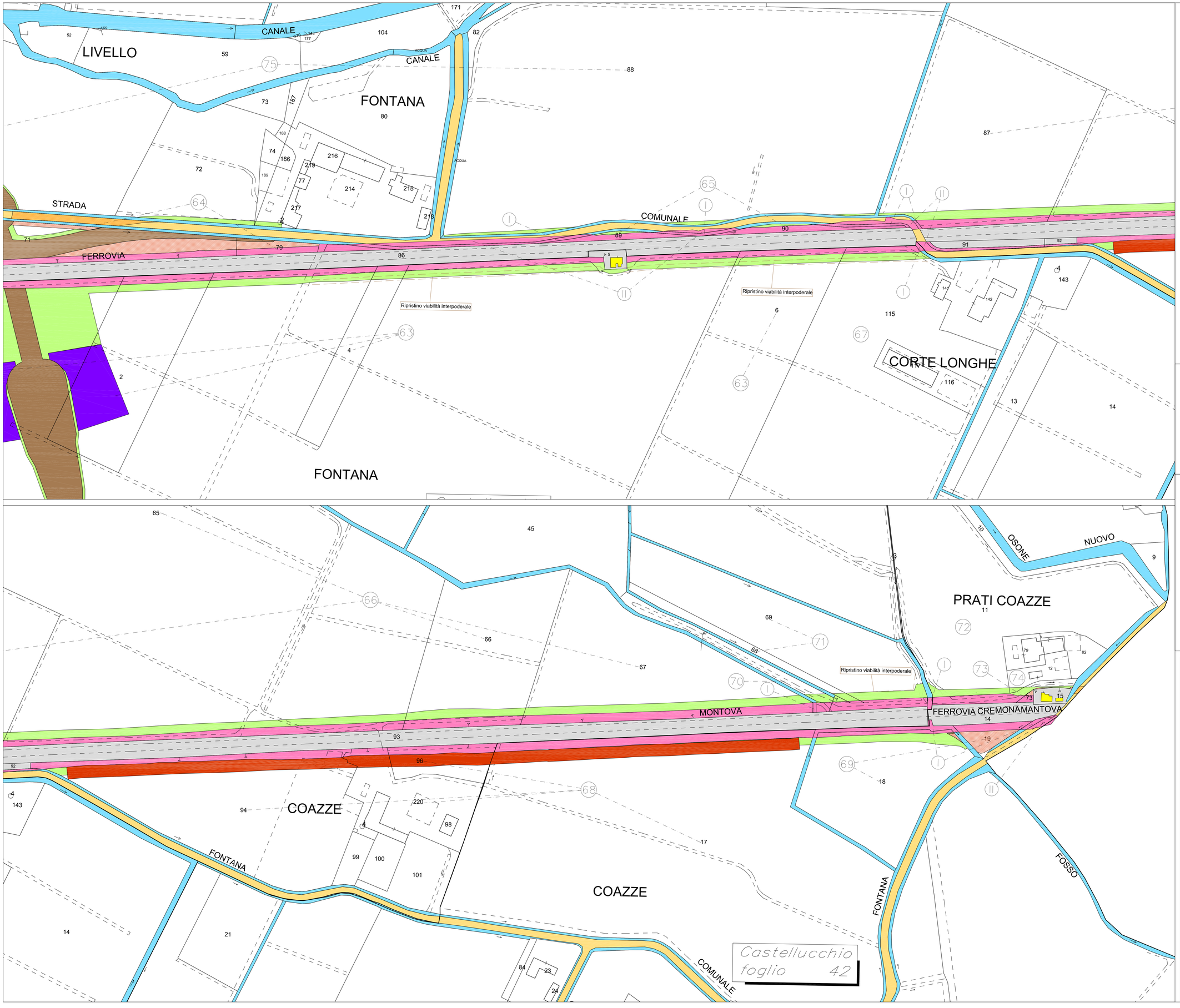

LEGENDA

- Attuale proprietà ferroviaria
- Strade esistenti
- Corsi d'acqua esistenti
- Aree da espropriare per sede stabile FS e sue dipendenze
- Aree da espropriare per deviazione strade e/o corsi d'acqua
- Aree da assoggettare a servitù per interventi di mitigazione ambientale e/o riqualificazione
- Aree da occupare temporaneamente per interventi di riqualificazione ambientale
- Aree da trasformare con interventi di riqualificazione ambientale
- Aree da assoggettare a servitù di passo pedonale
- Aree da occupare temporaneamente per deposito temporaneo terre e rocce da scavo (DT.xx)
- Aree da occupare temporaneamente per stoccaggio temporaneo terre e rocce da scavo (AS.xx)
- Aree da occupare temporaneamente strettamente connesse all'esecuzione dell'opera
- Demolizioni
- Reliquati
- Limite Foglio di Mappa
- (2) Numeri di Piano
- Ricettori con immissioni acustiche - D.P.R. n. 459 del 18/11/98
- 2200 Codice identificativo ricettore

KEY-PLAN



Comune di Castellucchio



COMMITTENTE:

RFI RETE FERROVIARIA ITALIANA
GRUPPO FERROVIE DELLO STATO ITALIANE

PROGETTAZIONE:

ITALFERR
GRUPPO FERROVIE DELLO STATO ITALIANE

CUP: J84H17000930009

S.O. PERMESSUALISTICA, ESPROPRI E SUBAPPALTI

PROGETTO DEFINITIVO

RADDOPPIO LINEA CODOGNO - CREMONA - MANTOVA
TRATTA PIADENA - MANTOVA

Piano Particellare di Esproprio
Comune di Castellucchio - Tav. 5 di 6

SCALA: 1:1.000

COMMESSA	LOTTO	FASE	ENTE	TIPO DOC.	OPERA/DISCIPLINA	PROGR.	REV.
NM25	03	D	43	BD	AQ2100	005	B

Rev.	Descrizione	Redatto	Data	Verificato	Data	Approvato	Data	Autorizzato Data
A	Emissione esecutiva	P.Sega	Apr-20	C.E.Moccagatta	Apr-20	M. Bellingeri	Apr-20	M.Comerlati Apr-20
B	Emissione per prescrizioni MITE-MIC	P.Sega	Lug-22	C.E.Moccagatta	Lug-22	M. Bellingeri	Lug-22	R. Fanti Lug-22

File: NM2503D43BDAQ2100005B.dwg — n. Elab.:

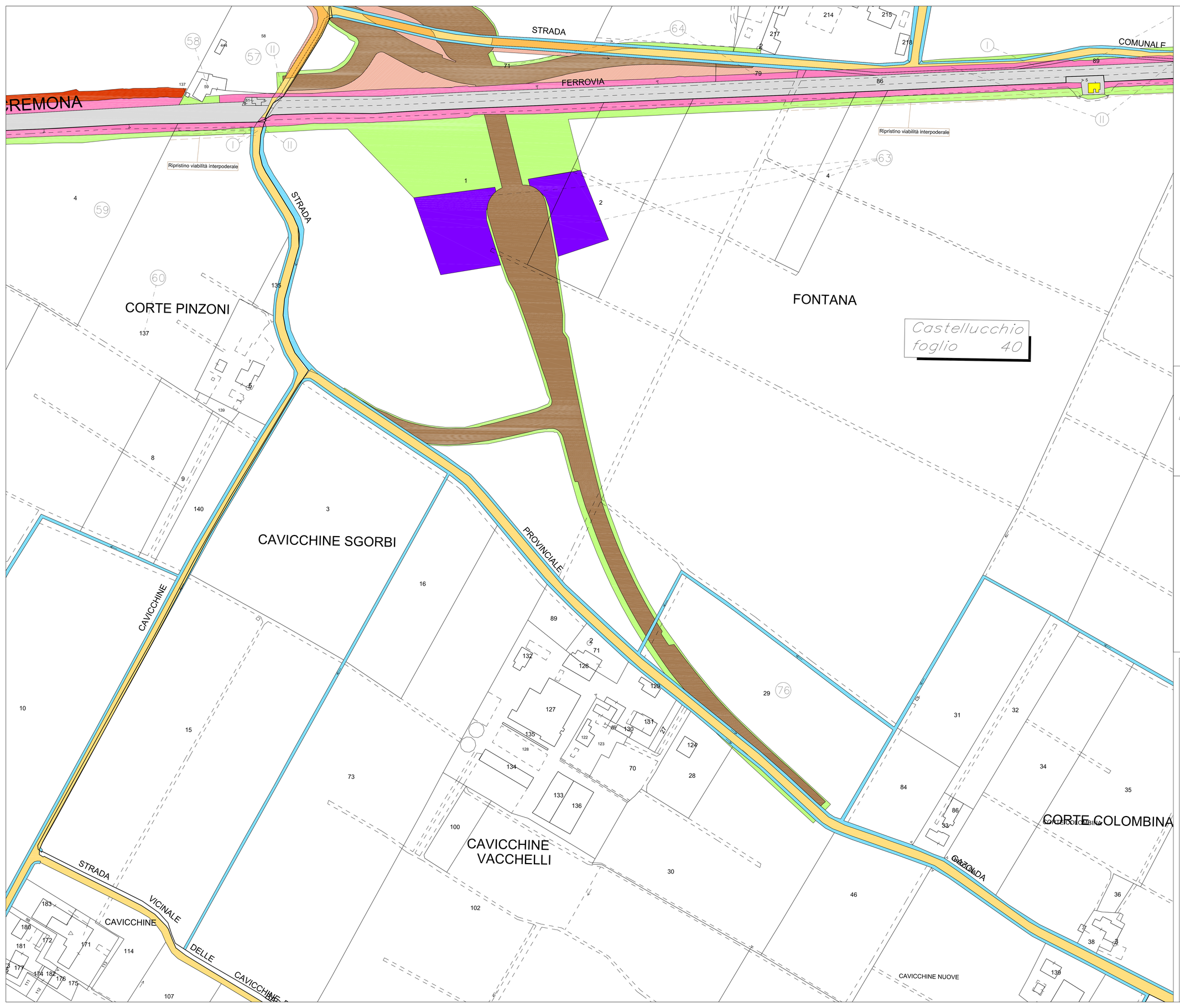

LEGENDA

- Attuale proprietà ferroviaria
- Strade esistenti
- Corsi d'acqua esistenti
- Aree da espropriare per sede stabile FS e sue dipendenze
- Aree da espropriare per deviazione strade e/o corsi d'acqua
- Aree da assoggettare a servitù per interventi di mitigazione ambientale e/o riqualificazione
- Aree da occupare temporaneamente per interventi di riqualificazione ambientale
- Aree da trasformare con interventi di riqualificazione ambientale
- Aree da assoggettare a servitù di passo pedonale
- Aree da occupare temporaneamente per deposito temporaneo terre e rocce da scavo (DT.xx)
- Aree da occupare temporaneamente per stoccaggio temporaneo terre e rocce da scavo (AS.xx)
- Aree da occupare temporaneamente strettamente connesse all'esecuzione dell'opera
- Demolizioni
- Reliquati
- Limite Foglio di Mappa
- (2) Numeri di Piano
- Ricettori con immissioni acustiche - D.P.R. n. 459 del 18/11/98
- 2200 Codice identificativo ricettore

KEY-PLAN



Comune di Castellucchio



COMMITTENTE:

RFI RETE FERROVIARIA ITALIANA
GRUPPO FERROVIE DELLO STATO ITALIANE

PROGETTAZIONE:

ITALFERR
GRUPPO FERROVIE DELLO STATO ITALIANE

CUP: J84H17000930009

S.O. PERMESSUALISTICA, ESPROPRI E SUBAPPALTI

PROGETTO DEFINITIVO

RADDOPPIO LINEA CODOGNO - CREMONA - MANTOVA
TRATTA PIADENA - MANTOVA

Piano Particellare di Esproprio
Comune di Castellucchio - Tav. 6 di 6

SCALA: 1:1.000

COMMESSA	LOTTO	FASE	ENTE	TIPO DOC.	OPERA/DISCIPLINA	PROGR.	REV.
NM25	03	D	43	BD	AQ2100	006	A

Rev.	Descrizione	Redatto	Data	Verificato	Data	Approvato	Data	Autorizzato Data
A	Emissione per prescrizioni MITE-MIC	P. Sega	Lug-22	C.E.Moccagatta	Lug-22	M. Giuliani	Lug-22	R. Fabbri Lug-22

File: NM2503D43BDAQ2100006A.dwg

n. Elab.: